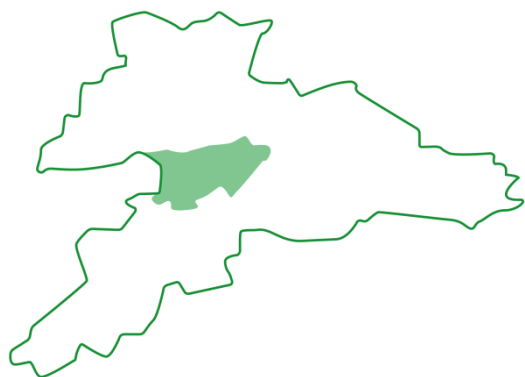


chemin du pic-bois



Clos du Doubs

2 jours



Degré de difficulté de la journée



Genre



Descriptif du chemin

Lors du retrait des glaciers, le Doubs c'est heurté aux « Rangiers », formation géologique orienté NW-SE et a du repartir d'où il venait. Actuellement la France.

Seule portion de la rivière entièrement Suisse, le Clos du Doubs a ainsi vu le jour. Cette région enclavée comporte peu de ponts enjambant la rivière. Quelques jolies passerelles ont néanmoins été aménagées pour les randonneurs, facilitant ainsi le passage d'une rive à l'autre, surtout en l'absence de la barque du passeur...

Tantôt longeant le Doubs, puis gagnant les hauteurs, ce parcours vous enchante par la variété de sa végétation et de sa flore. Au printemps, les flancs de la colline regorgent d'eau caracolant en petites cascades, lovées dans les creux de roche.

Ce parcours de deux jours, d'une longueur totale de 20 km (26 km par les variantes) comporte une dénivellation de ± 430 m et un point culminant à 900 m. Des quatre étapes de la randonnée, la plus longue nécessite ~ 3 h de marche et la plus courte ~ 1 h. Des variantes plutôt destinées aux bons marcheurs offrent la possibilité de s'évader hors des sentiers battus.



parcours

Point de départ : Soubey

Point d'arrivée : Soubey

Votre séjour se déroulera de la façon suivante

Premier jour :



Soubey, votre point de départ est joignable avec le car postal depuis la gare CFF de St-Ursanne. Le village situé au bord du Doubs est fier de son église ornée de vitraux de l'artiste Coghuf. Une visite s'impose !

Par la rive droite du Doubs ou la variante de la rive gauche, vous rejoignez la première ferme du parcours aux abords de la rivière.

De là, votre randonnée prend de la hauteur, passe par le plus grand village et continue jusqu'à la ferme étape, sur son promontoire isolé.

Deuxième jour :



Au matin de ce deuxième jour, un parcours facile vous permet d'atteindre la ferme relais pour la pause de midi. Laissez-vous surprendre par les particularités architecturales des bâtisses du lieu.

A travers forêts et pâturages, il vous reste à entamer la dernière étape : une descente vous offrant de beaux points de vue sur la vallée du Doubs. Vous arrivez au terme de votre parcours en rejoignant le village de Soubey.


tarifs et périodes d'ouverture

Les tarifs de cette offre forfaitaire ainsi que les périodes d'ouverture du « chemin » sont disponibles sur le site Internet

www.lescheminsdubio.ch

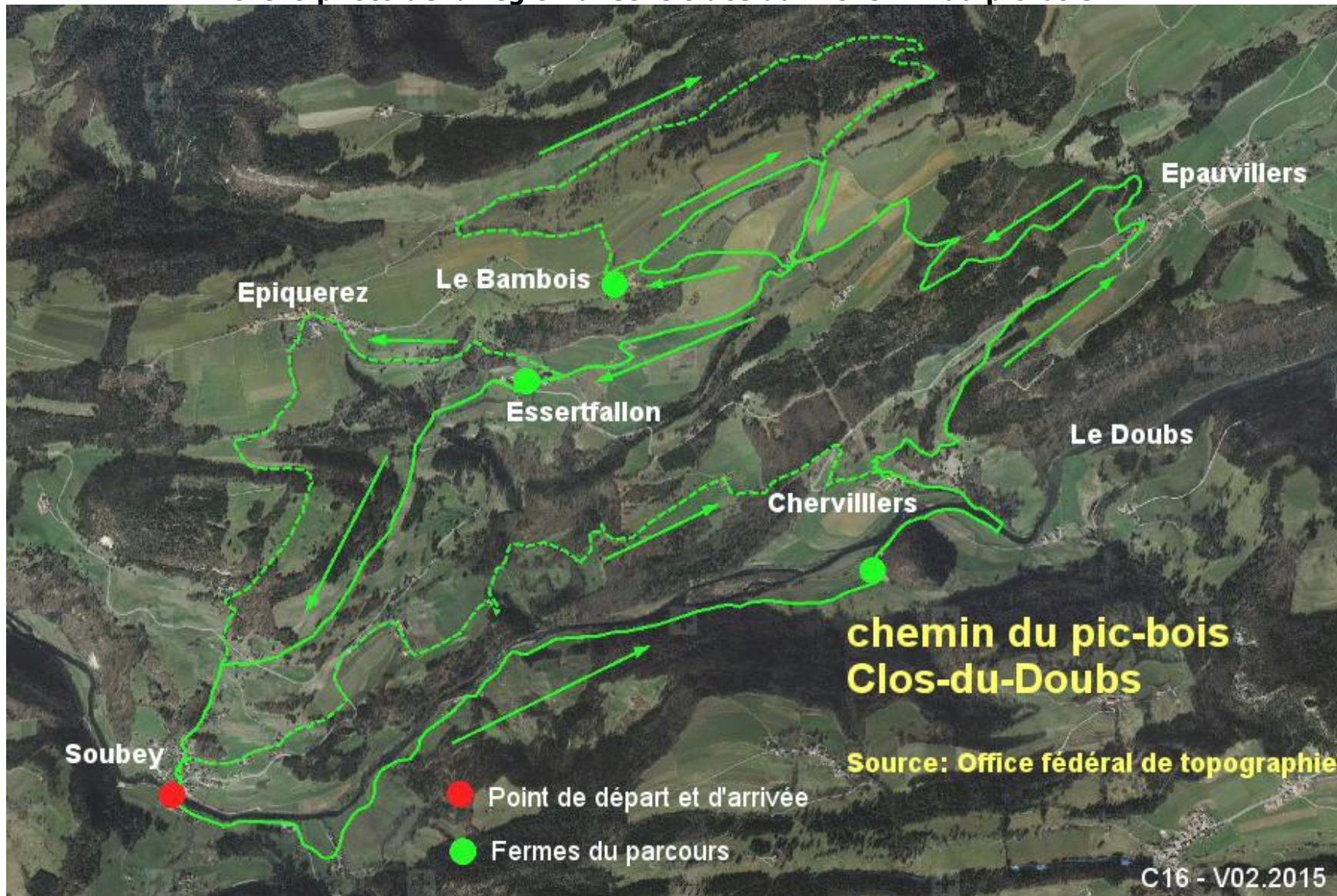
Vous pouvez dès lors nous adresser une demande de réservation en ligne en remplissant le formulaire sous « Dates / Tarifs / Réservations »

Les conditions générales de vente ainsi que toutes les informations utiles concernant les parcours et chemins sont décrites sur le site Internet sous « [A propos des offres](#) »



les chemins du bio

Ortho photo de la région avec le tracé du « chemin du pic-bois »



Soubey

Epiquerez

Le Bambois

Essertfallon

Chervillers

Epauvillers

Le Doubs

**chemin du pic-bois
Clos-du-Doubs**

Source: Office fédéral de topographie

● Point de départ et d'arrivée

● Fermes du parcours

C16 - V02.2015