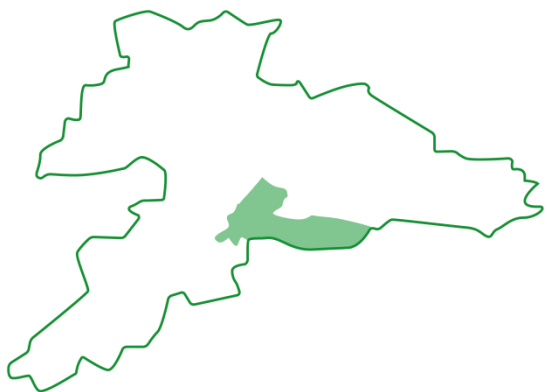


chemin des sources



Pichoux


2 jours



Degré de difficulté de la journée



Genre



Descriptif du chemin



Le Pichoux, la région des 1000 sources, offre une topographie surprenante avec ses vallonnements harmonieux et sa gorge profonde. Les grottes, gouffres et sources de ce coin de pays ont depuis longtemps attiré le regard de visiteurs et suscité leur intérêt.

Cette région, un peu à l'écart des grands axes, mérite à coup sûr une visite. Pour y accéder, le car postal vous déposera au cœur de la vallée en passant par Les Forges. Au XVI^{ème} siècle déjà un haut-fourneau y était en fonction et le fer ainsi produit était travaillé sur place.



La randonnée de deux jours vous emmène d'abord sur les hauts des gorges du Pichoux. Les changements de paysage et de milieux naturels vous surprennent tout au long du parcours. Lors de la visite des fermes de ce chemin, vous appréciez la diversité de l'élevage caprin, bovin et porcin.

Ce parcours de 23 km comprend une dénivellation maximale de 500 m.

L'effort n'en sera pas pour autant important. Les quatre étapes réparties sur les deux jours nécessitent entre 1h30 et 2h15 de marche.

parcours

Point de départ : Bassecourt

Point d'arrivée : Bassecourt


Votre séjour se déroule de la façon suivante



Premier jour :

Le premier contact avec la région se fait en car postal jusqu'au cœur de la vallée. De là, la seule dénivellation positive importante du parcours vous hisse, 400 m plus haut, à la ferme relai, pour la pause de midi.


La randonnée vous invite ensuite à découvrir de jolis vallonnements suivis d'une crête sauvage. Reste la descente vers le village et le but d'étape de ce premier jour est atteint.



Deuxième jour :

Après un copieux petit déjeuner et la visite de l'exploitation vous partez à la rencontre de sentiers didactiques. Les chemins de traverse vous emmènent au village voisin pour la visite d'une ferme et une pause agréable.

Le courant de la rivière « La Sorne » vous conduit tout naturellement à votre point de départ, sous la protection de Ste-Colombe. D'un cheminement agréable, cette dernière étape passe par les resserrments successifs de la cluse où les roches se font impressionnantes.



tarifs et périodes d'ouverture

Les tarifs de cette offre forfaitaire ainsi que les périodes d'ouverture du « chemin » sont disponibles sur le site Internet

www.lescheminsdubio.ch

Vous pouvez dès lors nous adresser une demande de réservation en ligne en remplissant le formulaire sous « Dates / Tarifs / Réservations »

Les conditions générales de vente ainsi que toutes les informations utiles concernant les parcours et chemins sont décrites sur le site Internet sous « [A propos des offres](#) »

Ortho photo de la région avec le tracé des 2 jours du « chemin des sources »

