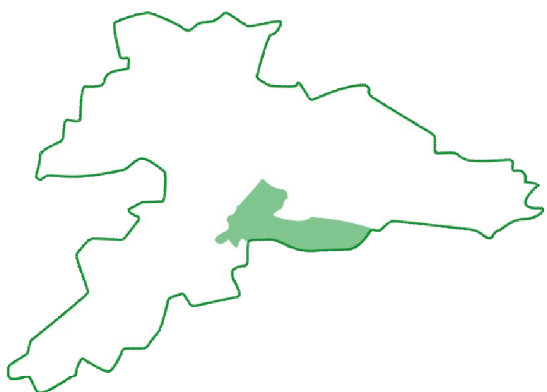


## chemin des gorges



**Pichoux**

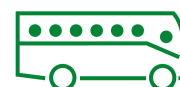
**2 jours**



Degré de difficulté de la journée



Genre



### Descriptif du chemin



Le Pichoux et sa région offre une topographie surprenante avec une multitude de grottes, de gouffres et de sources. Ses vallonnements harmonieux et sa gorge profonde ont depuis longtemps attiré le regard de visiteurs et suscité leur soif de découverte.

Cette région, un peu à l'écart des grands axes, mérite vraiment une visite. Le lieu-dit « Le Pichoux » se situe à l'entrée sud de ses gorges. Atteignable en bus depuis Moutier vers Souboz et en voiture depuis Glovelier dans la vallée de Delémont ou Bellelay, le haut lieu du fromage « Tête de Moine ».



La randonnée proposée sur deux jours vous fera découvrir une partie de ces merveilles. Tantôt dans la vallée, tantôt sur les hauteurs, vous apprécierez au fil de votre ballade les changements de paysage. En plus de leurs activités agricoles, les fermes visitées vous entraîneront dans un mouvement d'énergie renouvelable.

Ce parcours s'étend sur une distance de 24 km et comprend une dénivellation maximale de 500 m. Dans un cadre très varié, l'effort n'en sera pas pour autant important. Les quatre étapes réparties sur les deux jours nécessitent entre 1h30 et 3h de marche.

## parcours

Point de départ : Le Pichoux

Point d'arrivée : Le Pichoux


Votre séjour se déroule de la façon suivante

### Premier jour :



En guise d'échauffement, une splendide montée sur un sentier rocailleux serpentant à travers les pins vous emmène dans des pâturages d'importance nationale où les agriculteurs des fermes du lieu vous accueillent. La randonnée vous invite ensuite à découvrir de jolis vallonnements suivis d'une crête sauvage et de la descente vers le village, votre but d'étape de ce premier jour.

### Deuxième jour :



Vous quittez la ferme après un copieux petit déjeuner et la visite de l'exploitation pour partir à la rencontre de sentiers didactiques. Un chemin de traverse vous emmène au village voisin pour la visite d'une ferme et une pause agréable.

Le bel effort de quelque 470 m de dénivellation sera largement récompensé par un vue panoramique et un parcours surplombant les Gorges du Pichoux. Après le point de vue, la descente s'accroît pour rejoindre votre point de départ de la veille.

## tarifs et périodes d'ouverture

Les tarifs de cette offre forfaitaire ainsi que les périodes d'ouverture du « chemin » sont disponibles sur le site Internet

[www.lescheminsdubio.ch](http://www.lescheminsdubio.ch)

Vous pouvez dès lors nous adresser une demande de réservation en ligne en remplissant le formulaire sous « Dates / Tarifs / Réservations »

Les conditions générales de vente ainsi que toutes les informations utiles concernant les parcours et chemins sont décrites sur le site Internet sous « [A propos des offres](#) »



**Ortho photo de la région avec le tracé des 2 jours du « chemin des gorges »**

